

海岸の利用と管理を考える研究会 資料

指宿港海岸地域のまちづくりについて

令和5年2月8日(水)

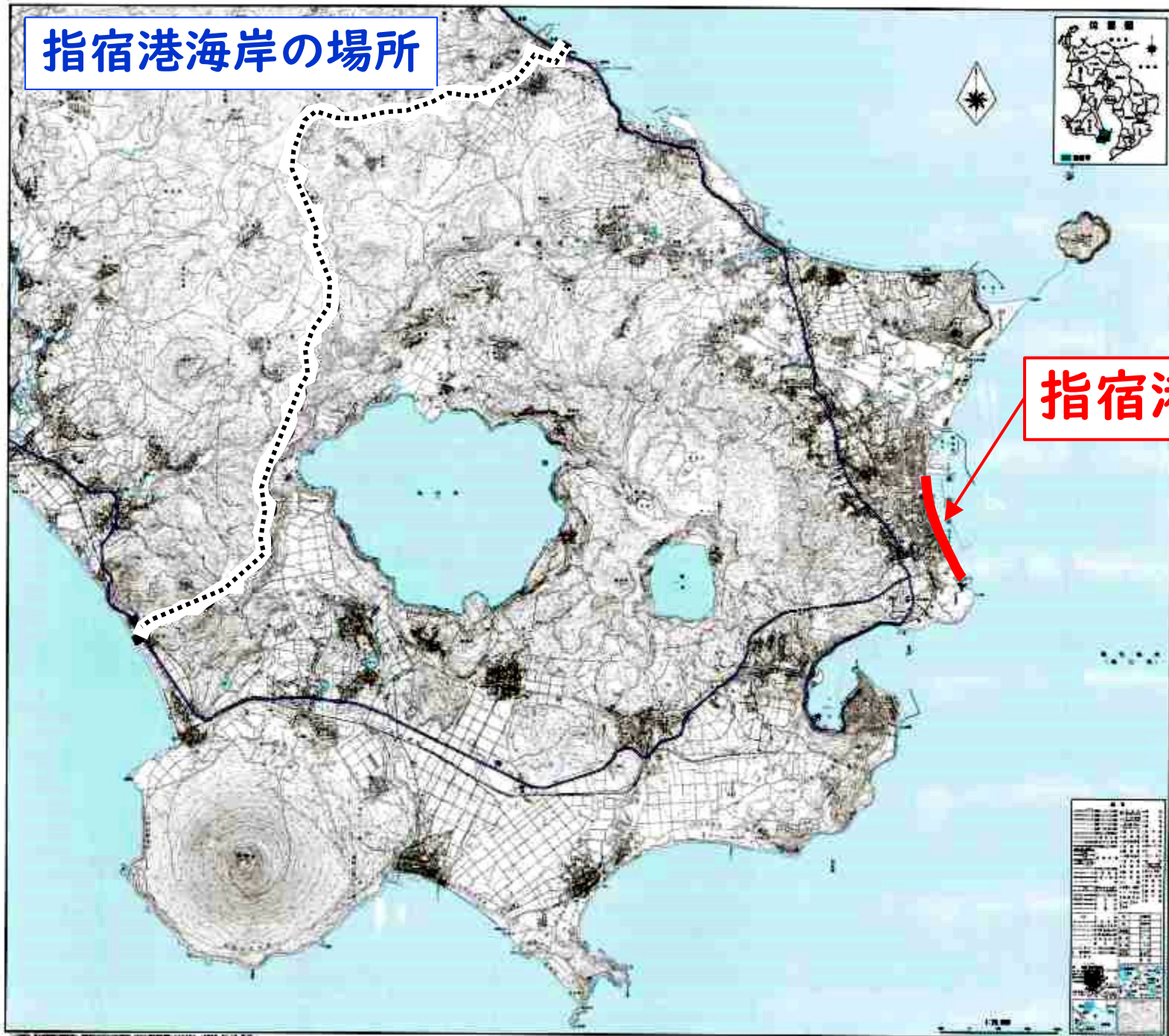
指宿市 建設部 都市・海岸整備課

指宿市の位置



指宿市

指宿港海岸の場所



指宿港海岸

指宿港海岸の状況（昭和の頃）



指宿摺ヶ浜海岸風景

昭和10年頃

指宿港海岸の状況（昭和の頃）

昭和の指宿港海岸



昭和30年代 みなと祭り

指宿港海岸の状況（昭和の頃）



昭和30年代 浜競馬

指宿港海岸の状況（昭和の頃）



昭和40年代 ホバークラフト就航

東洋のハワイ



ハワイ ワイキキビーチ



指宿いわさきホテル前海岸より
(昭和49年)

指宿港海岸利用の状況



指宿港海岸の状況（事業前）



平成29年6月撮影

指宿港海岸被害状況



平成16年8月30日台風16号流木等打上げ

指宿港海岸被害状況



平成17年9月6日台風14号越波状況

指宿港海岸被害状況



平成24年9月16日台風16号越波状況

台風被害 平成30年9月30日 台風24号



指宿港海岸被害状況



指宿港海岸整備事業の概要

国土交通省 九州地方整備局

【事業内容】

- ・整備施設：離岸堤（改良） 3基
突堤 3基
護岸（改良） 1,8km
護岸＜養浜＞ 1,8km
- ・事業期間：平成26年度～令和9年度
- ・事業費：180億円
(進捗率 令和3年度末55%)



指宿港海岸整備事業は、
防災事業です。



指宿市

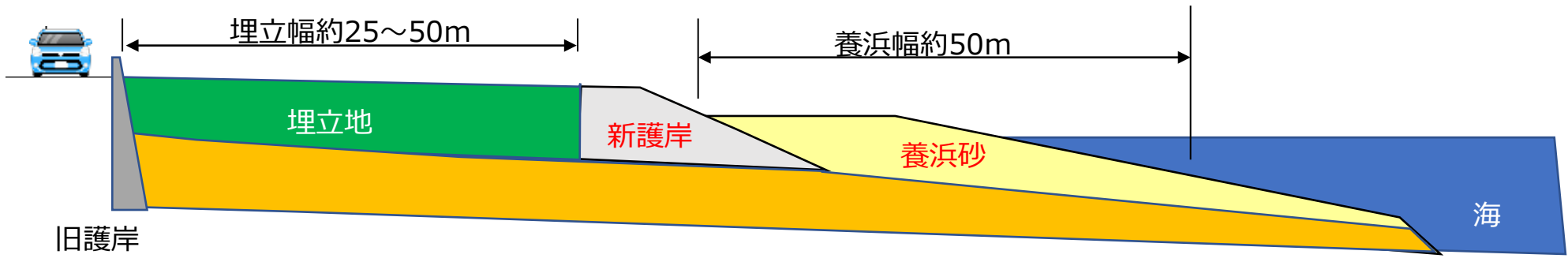

【事業内容】

- ・埋立 : 35,000m² (75,000m³)
- ・水路付替 : 太平次公園～山王川区間
- ・緑地整備 : 35,000m²

埋立・養浜

市施工

国施工



指宿港海岸の状況（事業前）



平成29年6月撮影

事業実施状況



撮影日
令和4年6月8日(水)

事業実施状況




撮影日
令和4年6月8日(水)

事業実施状況



撮影日
令和4年6月8日(水)

防災事業である。でも賑わいもほしい・・・



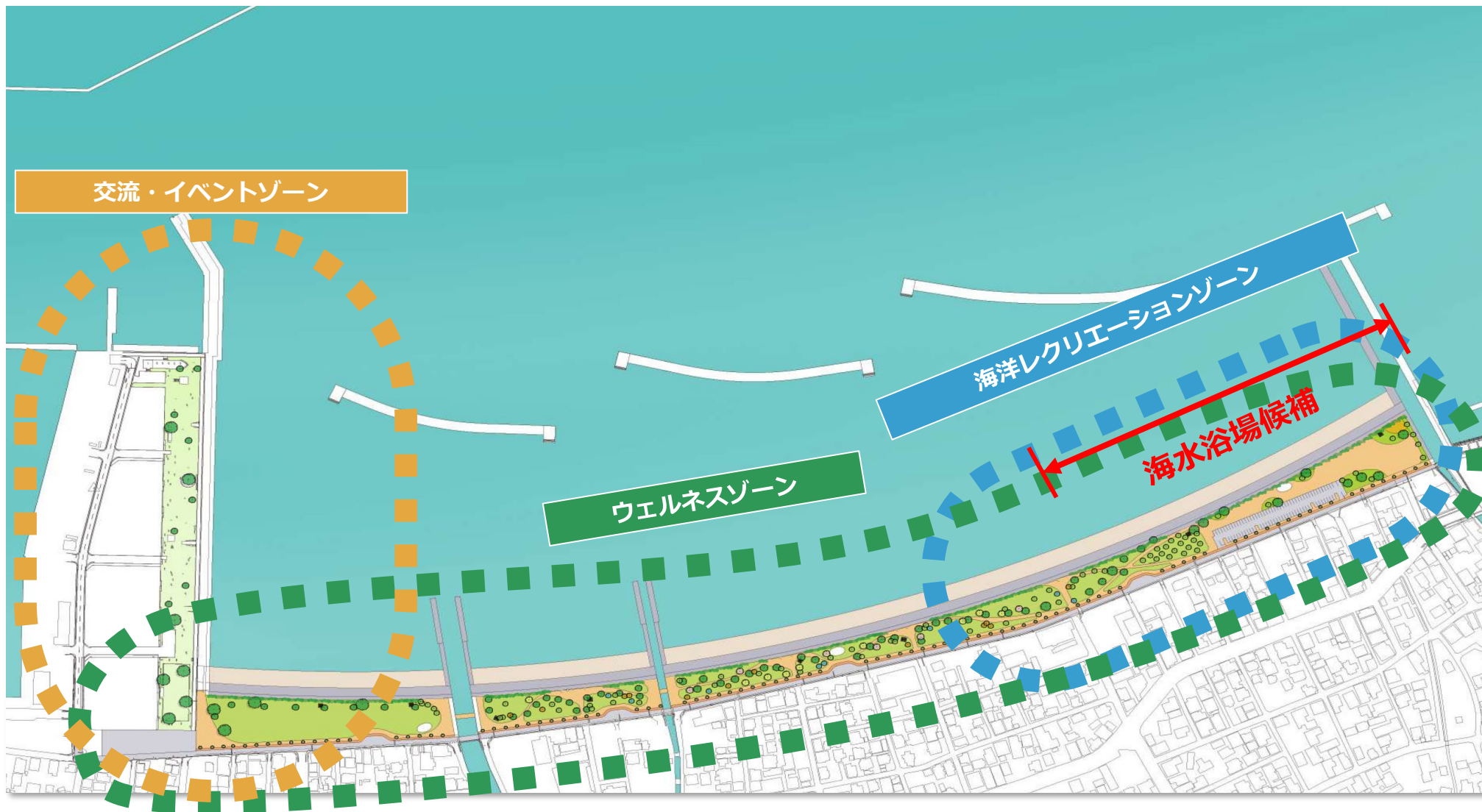
海岸緑地イメージパース図



海岸緑地のゾーニング

全体平面図

大きく3つのゾーンを設定する。
また、併せて海水浴場候補地を設定する。



イメージ図 (交流イベントゾーン)



イメージ図 (ウェルネスゾーン)



イメージ図（海洋レクリエーションゾーン）

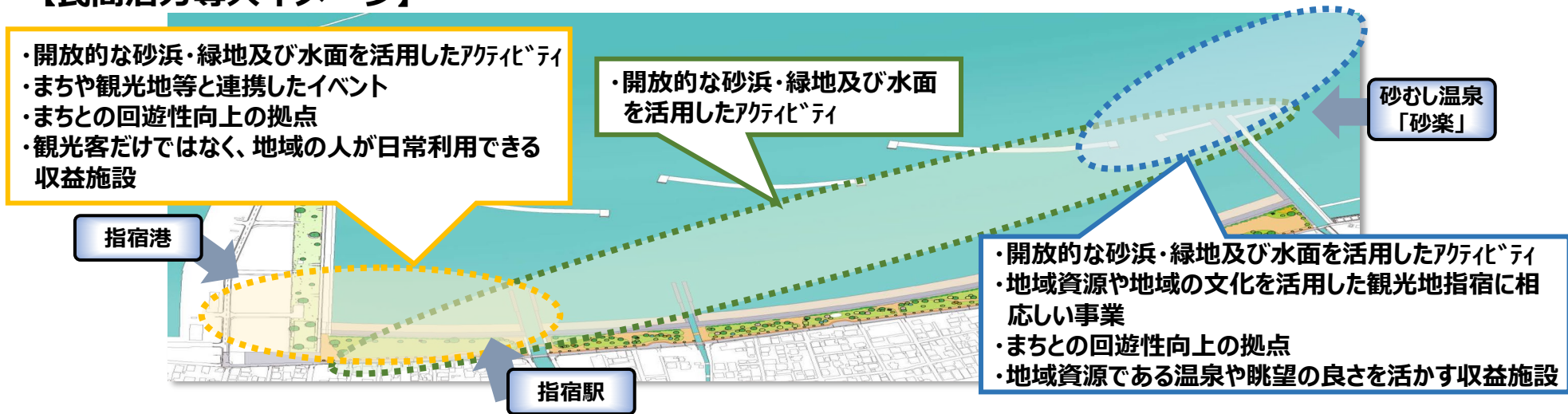


基本設計

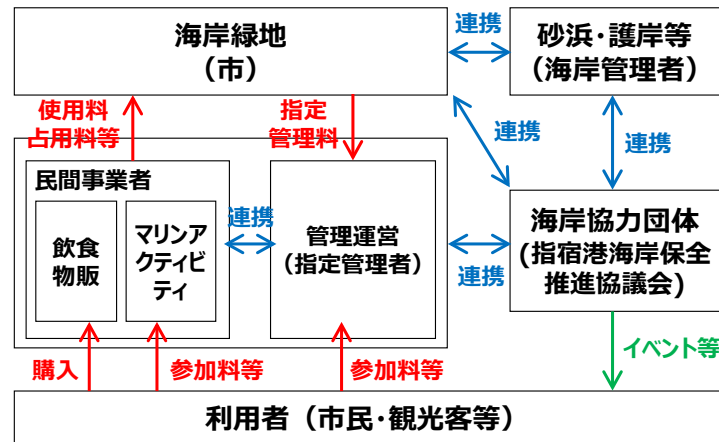
民間活力導入

緑地のみならず海岸全体の魅力向上及び後背地の“まち”との回遊性向上と、緑地の維持管理や収益の確保も視野に入れた体制構築と事業者の誘致

【民間活力導入イメージ】



【管理運営体制】



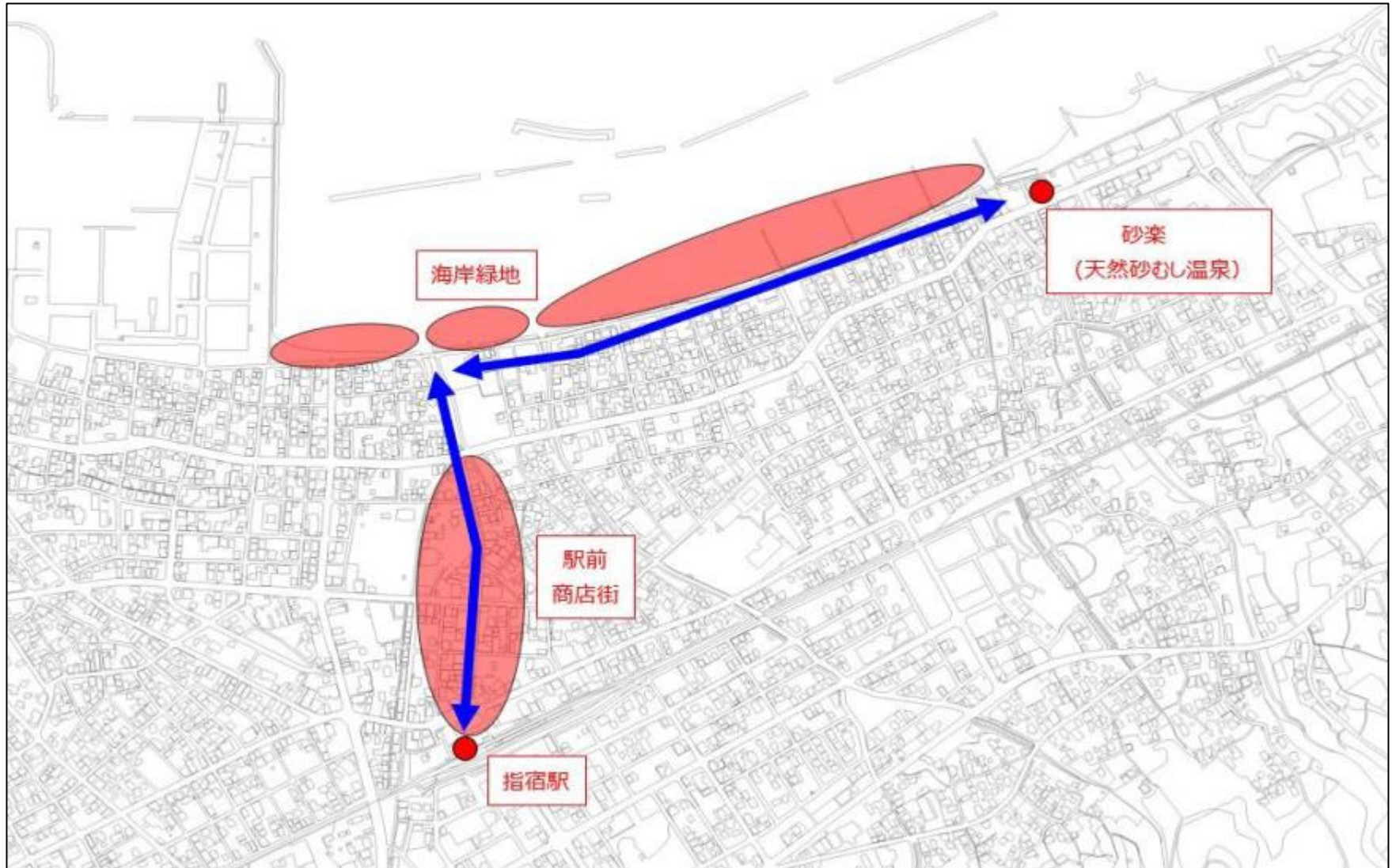
■ 事業スキーム図 (現時点想定)

指宿駅前商店街の状況



海岸緑地の位置付け

新たな海岸緑地は、指宿駅～駅前商店街～海岸緑地～砂楽（天然砂むし温泉）エリアの人の賑わいを生み出す新たな拠点として位置付けます。



丹波小学校遠足
令和3年10月22日(金)



令和4年元旦 初日の出



ビーチバレー大会 令和4年5月15日(日)

IBUSUKI 2022

10th SUNAMUSHI CUP
Beach Volleyball Tournament

第10回 砂むしカップ
ビーチバレー大会

会場: 指宿港海岸 (太平洋公園側)

指宿に新しいビーチ誕生!

2022 5/15 日
AM 8:30~
(少雨決行・雨天中止)



IBUSUKI SUMMER BREEZE
令和4年8月7日(日)



街角フラ (ビーチフラ&アロハカクテルガーデン)
令和4年8月27日(土)



指宿港海岸背後の緑地



ヒマワリ (6~7月)



キバナコスモス (8月~10月)



菜の花 (1~2月)

ご清聴ありがとうございました。

